

ДОКУМЕНТАЦИЯ ПО ПЛАНИРОВКЕ ТЕРРИТОРИИ ГОРОДСКОГО ПОСЕЛЕНИЯ «ПОСЕЛОК ОКТЯБРЬСКИЙ» МУНИЦИПАЛЬНОГО РАЙОНА "БЕЛГОРОДСКИЙ РАЙОН" БЕЛГОРОДСКОЙ ОБЛАСТИ



Схема отображающая местоположение существующих объектов капитального строительства, в том числе линейных объектов, объектов, подлежащих сносу, объектов незавершенного строительства, а также проходы к водным объектам общего пользования и их береговым полосам



Условные обозначения

Границы

- граница подготовки документации по планировке территории, отображенная в соответствии с муниципальным контрактом №0126300029118000313-0081127-02 от 10.07.2018 г.
- граница городского поселения "Поселок Октябрьский" и сопредельных поселений, отображенная в соответствии с сведениями Единого государственного реестра недвижимости (далее - ЕГРН)
- граница существующих земельных участков, сведения о границах которых внесены в ЕГРН¹
- граница существующих земельных участков, для которых требуется уточнение границ (ранее учтенные земельные участки с декларированной площадью)

Объекты капитального строительства (за исключением линейных)²

- здания и сооружения, сведения о которых внесены в ЕГРН
- газораспределительный пункт
- артезианская скважина
- шкафной газорегуляторный пункт
- канализационная насосная станция
- понизительная подстанция
- котельная
- трансформаторная подстанция

Линейные объекты капитального строительства²

- улично-дорожная сеть с капитальным покрытием (существующая)
- воздушная линия электропередач 0,4 кВ
- водопровод
- воздушная линия электропередач 10 кВ
- канализация бытовая
- воздушная линия электропередач 35 кВ
- газопровод
- воздушная линия электропередач 110 кВ
- теплопровод

Подходы к водным объектам общего пользования

- граница территории в которой осуществляется доступ к водным объектам общего пользования и береговым полосам таких объектов

Иные условные обозначения

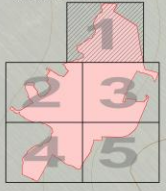
- 1.4 - экспликативный номер объектов социально-культурного, коммунально-бытового и иного назначения
- КТП 1705 - номер трансформаторной подстанции

Примечания:


- ¹ Границы земельных участков отображены в информационных целях;
² Объекты капитального строительства отображены в соответствии с сведениями ЕГРН, документами территориального планирования и общедоступными данными дистанционного зондирования земли.

				Заказчик: Администрация городского поселения «Поселок Октябрьский» муниципального района «Белгородский район» Белгородской области		
				Документация по планировке территории городского поселения «Поселок Октябрьский» муниципального района «Белгородский район» Белгородской области		
Изм.	Кол.уч.	Лист	№ док.	Подпись	Дата	
Г.АП		Корёмина Т.Г.				Материалы по обоснованию проекта планировки территории
ГИП		Иванов Р.А.				Стадия
						Лист
						Листов
						ПП
						1
						6
И.контр		Умникова А.В.				
						<p>Земля и город научно-конструкторский институт</p>
						<p>Схема отображающая местоположение существующих объектов капитального строительства, в том числе линейных объектов, объектов, подлежащих сносу, объектов незавершенного строительства, а также проходы к водным объектам общего пользования и их береговым полосам</p> <p>Масштаб 1:2000</p>

СХЕМА СОВМЕЩЕНИЯ ФРАГМЕНТОВ




Система координат: Бухарин
Система высот: ИСЗД/ИЧ/ИМС



Экземпляр в печать
Имя: Зарина.Ирина.Ивановна.Сидорова
Дата: 2025.01.28 10:00:00



Система водоснабжения
Система канализации



Информация о проекте
Информация о проекте



Схема микр. Батуман
Схема квартал. 600.01/04.000


СХЕМА СОВМЕЩЕНИЯ ФРАГМЕНТОВ



СХЕМА СОВМЕЩЕНИЯ ФРАГМЕНТОВ



Система координат: Бухарин
Система высот: ИСЗ-03/14.000



Эксперт в сфере
Инженер-проектировщик
Иванов Иван Иванович
ИП Иванов Иван Иванович
ИП Иванов Иван Иванович

