

ДОКУМЕНТАЦИЯ ПО ПЛАНИРОВКЕ ТЕРРИТОРИИ ГОРОДСКОГО ПОСЕЛЕНИЯ «ПОСЕЛОК ОКТЯБРЬСКИЙ» МУНИЦИПАЛЬНОГО РАЙОНА "БЕЛГОРОДСКИЙ РАЙОН" БЕЛГОРОДСКОЙ ОБЛАСТИ

Схема вертикальной планировки и инженерной подготовки территории



Условные обозначения

Границы

- граница подготовки документации по планировке территории, отображенная в соответствии с муниципальным контрактом №0126300029118000313-0081127-02 от 10.07.2018 г.
- граница городского поселения "Поселок Октябрьский" и сопредельных поселений, отображенная в соответствии с сведениями Единого государственного реестра недвижимости (далее - ЕГРН)
- граница существующих земельных участков, сведения о границах которых внесены в ЕГРН¹
- граница существующих земельных участков, для которых требуется уточнение границ (ранее учтенные земельные участки с декларированной площадью)

Улично-дорожная сеть

- улично-дорожная сеть с капитальным покрытием (существующая)
- улично-дорожная сеть с капитальным покрытием (планируемая)

Иные условные обозначения

- 1.4 - экспликационный номер объектов социально-культурного, коммунально-бытового и иного назначения
- 5 - местоположение поперечного профиля улиц и проездов

Вертикальная планировка и инженерная подготовка

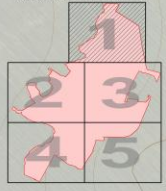
- 176,85 - проектная отметка рельефа (м)
- 176,85 - существующая отметка рельефа (м)
- 19 - проектный уклон (%)
- 149,10 - направление уклона
- расстояние между отметками (м)
- 178,60 - существующая отметка рельефа (м)²
- 29 - существующий уклон (%)²
- 60,68 - направление уклона
- расстояние между отметками (м)

Примечания:

- ¹ Границы земельных участков отображены в информационных целях;
- ² Указаны в информационных целях в местах где не планируется дорожное строительство.

				Заказчик: Администрация городского поселения «Поселок Октябрьский» муниципального района «Белгородский район» Белгородской области		
				Дokumentация по планировке территории городского поселения «Поселок Октябрьский» муниципального района «Белгородский район» Белгородской области		
Изм.	Кол.уч.	Лист	№ док.	Подпись	Дата	Белгородской области
ГАП				Корёмина Т.Г.		Материалы по обоснованию проекта планировки территории
ГИП				Иванов Р.А.		
				Схема вертикальной планировки и инженерной подготовки территории М 1:2000		Стадия
						Лист
						Листов
						ПП
						1
						6
						Земля и город научно-исследовательский институт
Н.контр				Умникова А.В.		

СХЕМА СОВМЕЩЕНИЯ ФРАГМЕНТОВ




Служба кадастра
Служба кадастра


СХЕМА СОВМЕЩЕНИЯ ФРАГМЕНТОВ



Система координат: Бухаровская
Система высот: ИЖС/2011/4 мдм



Земельный кадастр
Информационный отдел кадастра и мониторинга земель
Министерство природных ресурсов и экологии Челябинской области
Челябинская область, г. Челябинск, ул. Белинского, 100
1



Система координат: Бухаринская
Система проекции: UTM/31N/4860

СХЕМА СОВМЕЩЕНИЯ ФРАГМЕНТОВ



Система координат: Бухарин
Система высот: 560,073 м над уровнем моря

