





ДОКУМЕНТАЦИЯ ПО ПЛАНИРОВКЕ ТЕРРИТОРИИ ГОРОДСКОГО ПОСЕЛЕНИЯ «ПОСЕЛОК ОКТЯБРЬСКИЙ» МУНИЦИПАЛЬНОГО РАЙОНА "БЕЛГОРОДСКИЙ РАЙОН" БЕЛГОРОДСКОЙ ОБЛАСТИ

Чертеж отображающий местоположение существующих объектов капитального строительства и границы существующих земельных участков













Условные обозначения


Границы

-  граница подготовки документации по планировке территории, отображенная в соответствии с муниципальным контрактом №0126300029118000313-0081127-02 от 10.07.2018 г.
-  граница городского поселения "Поселок Октябрьский" и сопредельных поселений, отображенная в соответствии с сведениями Единого государственного реестра недвижимости (далее - ЕГРН)
-  граница существующих земельных участков, сведения о границах которых внесены в ЕГРН
-  граница существующих земельных участков, для которых требуется уточнение границ (ранее учтенные земельные участки с декларированной площадью)

Объекты капитального строительства²

-  здания и сооружения, сведения о которых внесены в ЕГРН
-  улично-дорожная сеть с капитальным покрытием (существующая)
-  водопровод
-  канализация бытовая
-  газопровод
-  теплотрассы
-  воздушная линия электропередач 0,4 кВ
-  воздушная линия электропередач 10 кВ
-  воздушная линия электропередач 35 кВ
-  воздушная линия электропередач 110 кВ

Иные условные обозначения

-  :98 номер земельного участка

Примечания:

- ¹ Границы земельных участков отображены в информационных целях;
² Объекты капитального строительства отображены в соответствии с сведениями ЕГРН, документами территориального планирования и общедоступными данными дистанционного зондирования земли.


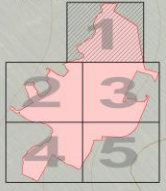

				Заказчик: Администрация городского поселения «Поселок Октябрьский» муниципального района «Белгородский район» Белгородской области		
				Документация по планировке территории городского поселения «Поселок Октябрьский» муниципального района «Белгородский район» Белгородской области		
Изм.	Кол.уч.	Лист	№ док.	Подпись	Дата	Белгородской области
ГАП			Коремина Т.Г.			
ГИП			Иванов Р.А.			
				Материалы по обоснованию проекта межевания территории		
				Чертеж отображающий местоположение существующих объектов капитального строительства и границы существующих земельных участков М 1:2000		
Н.контр			Умникова А.В.			
				Стадия	Лист	Листов
				ПМ	1	6
						

СХЕМА СОВМЕЩЕНИЯ ФРАГМЕНТОВ



Система координат: Бухаринская
Система высот: ИЖС (1985) (m)




Элементы и символы
Информационно-технологический центр
Информационно-технологический центр

Информационно-технологический центр
Информационно-технологический центр
Информационно-технологический центр

СХЕМА СОВМЕЩЕНИЯ ФРАГМЕНТОВ



Система координат: Бухаринская
Система высот: ИЖС-2011 (ИЖС)



Экспликация к проекту
Информационно-техническое задание на проектирование
Информационно-техническое задание на проектирование
Информационно-техническое задание на проектирование



СХЕМА СОВМЕЩЕНИЯ ФРАКМЕНТОВ



Система координат: Бухаринская
Система высот: ИЖС-2011 (ИЖС)


0 50 100 200 м
Электронная геодезическая служба
Информационно-геодезический центр
ИГЦ

Частично совмещенный план территории с кадастровыми объектами
для размещения объектов недвижимости и размещения объектов инженерной инфраструктуры
1:1000

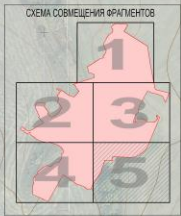
СХЕМА СОВМЕЩЕНИЯ ФРАГМЕНТОВ




Система координат: Бухарин
Система высот: ИСЗ-03/14 (ИИ)



Элементы и символы
Информационно-технологический центр «ГеоИнформСервис»
Информационно-технологический центр «ГеоИнформСервис»
Информационно-технологический центр «ГеоИнформСервис»



Система координат: Бухаринская
Система высот: ИЖС-2011 (4 м)



Экземпляр в печать

Итого: 1 лист